

Федеральная служба государственной регистрации,  
кадастра и картографии (Росреестр)



Сведения Росреестра для имущественного комплекса

*Алексей Макаров, Москва 2013*

- I. Доступ к Информационному Ресурсу
- II. Открытые данные Росреестра
- III. Традиционные выписки



I. Доступ к Информационному  
Ресурсу. Оперативные сведения  
для принятия решений.



# Доступ к Информационному ресурсу

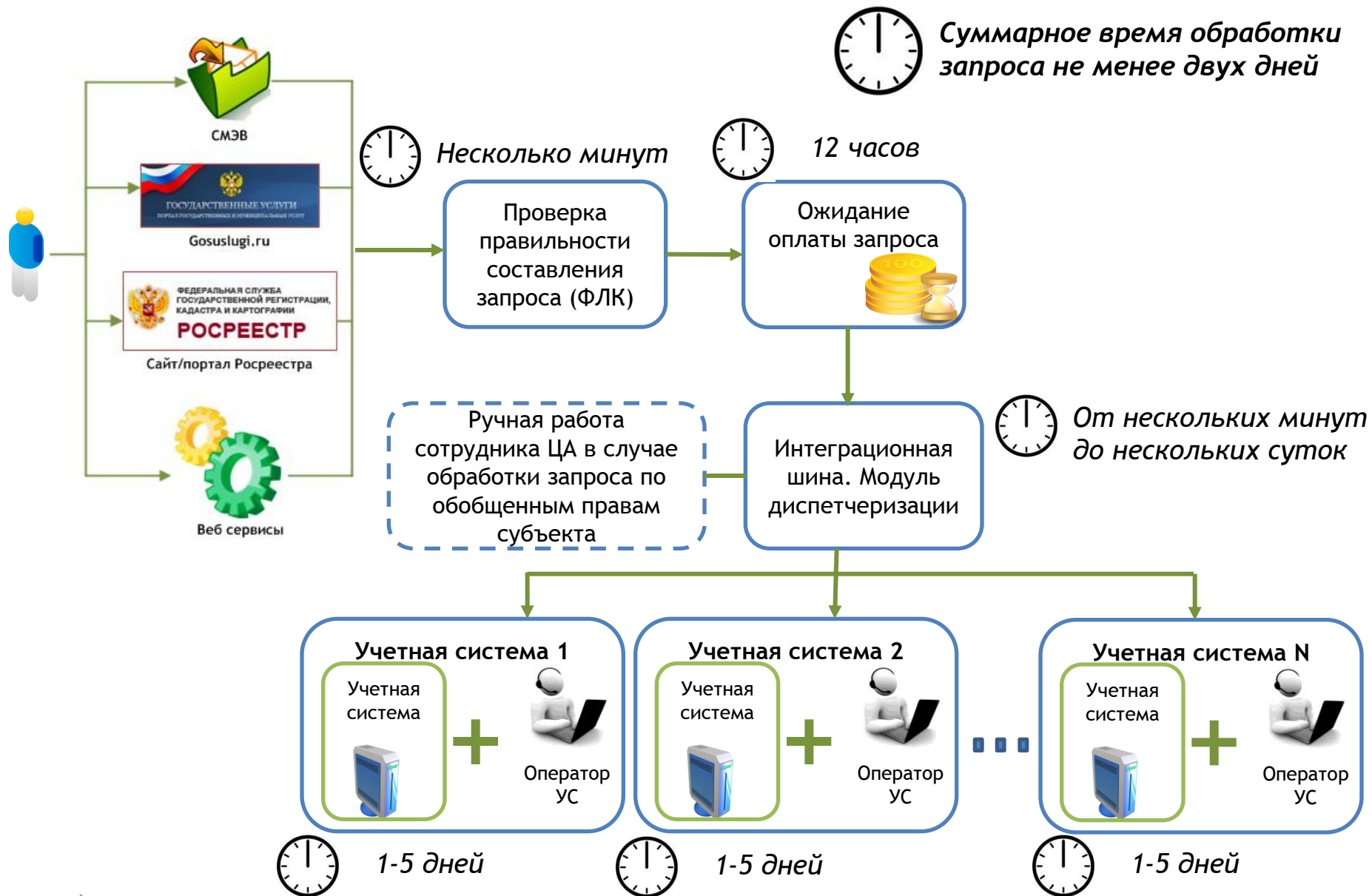
## Семантические данные

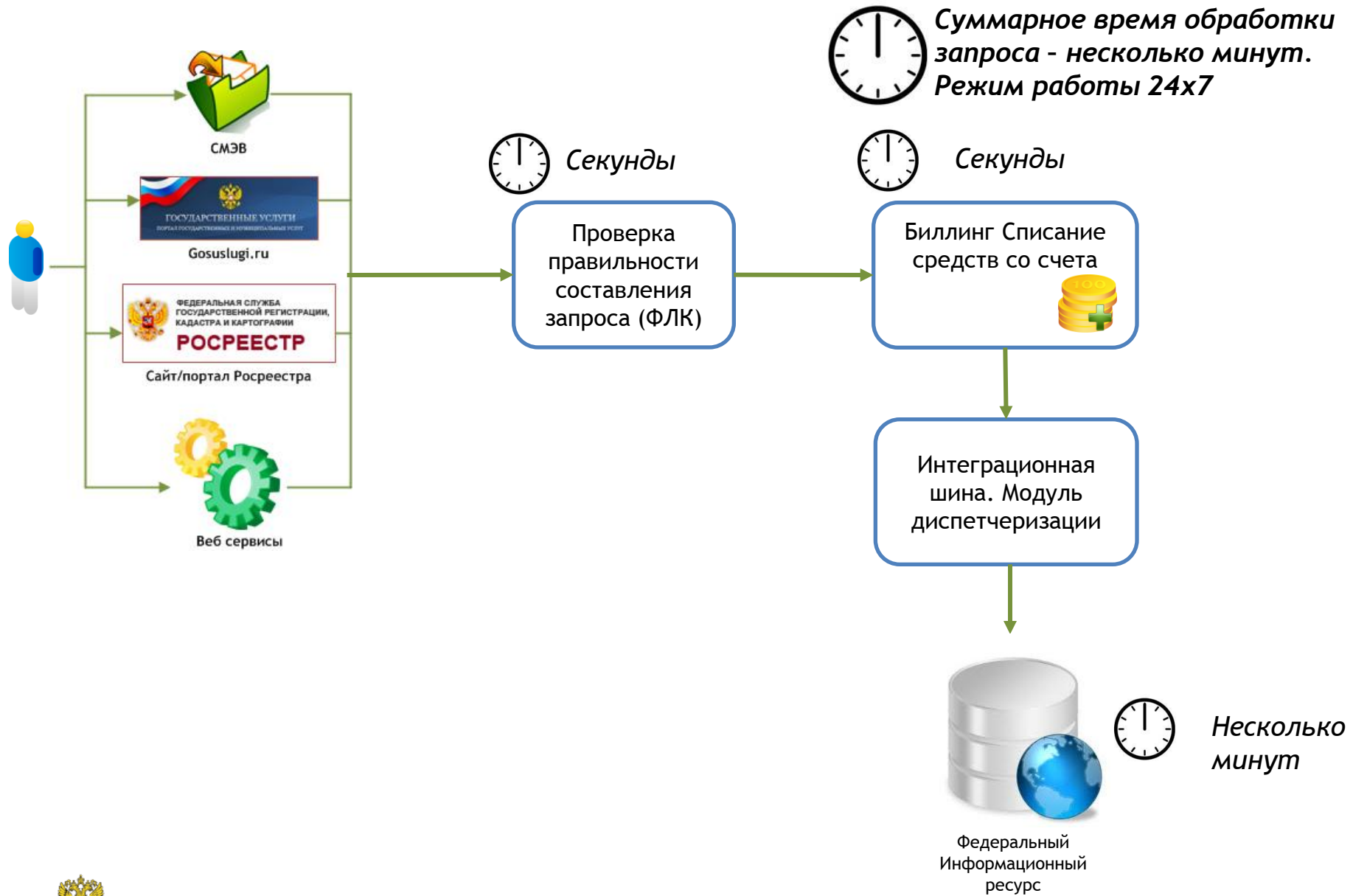
- Предоставление доступа к федеральному Информационному Ресурсу Росреестра, содержащему сведения ЕГРП, ГКН;
- Поиск и возможность просмотра общедоступных сведений в синхронном режиме;
- Предоставление данных в формате выписки по атомарным запросам в течение минут:
  - Через интерфейс веб-сервисов;
  - С помощью пользовательского сервиса на портале Росреестра.
- Подписка на изменения объекта недвижимости - получение уведомлений об изменении характеристик объекта в течении периода подписки (1 год);
- Доступ через сервис портала и веб-сервисы. [http://rosreestr.ru/wps/portal/cc\\_ib\\_dostup\\_ir](http://rosreestr.ru/wps/portal/cc_ib_dostup_ir)

## Пространственные данные

- Предоставление картографических сведений посредством WMS/WFS сервисов;
- Запросы clip-zip-ship (форматы: shapefile, gml).







# Стоимость сведений ИР-ЕГРП

Способ получения сведений	Заявитель	Количество объектов недвижимости/ Стоимость, руб				
		не более 100 объектов	не более 1 000 объектов	не более 10 000 объектов	не более 100 000 объектов	не более 500 000 объектов
Без получения уведомлений об изменении сведений	органы государственной власти, иные государственные органы	250	1 000	5 000	37 500	150 000
	физические лица	250	1 000	5 000	37 500	150 000
	юридические лица	500	2 000	10 000	75 000	300 000
Включая возможность получения уведомлений об изменении сведений	органы государственной власти, иные государственные органы	500	2 000	10 000	75 000	300 000
	физические лица	500	2 000	10 000	75 000	300 000
	юридические лица	1 000	4 000	20 000	150 000	600 000



# Стоимость сведений ИР-ГКН

## Количество объектов недвижимости

Способ получения сведений *	Заявитель**	Количество объектов недвижимости				
		не более 100, в рублях	не более 1 000, в рублях	не более 10 000, в рублях	не более 100 000, в рублях	не более 500 000, в рублях
I	II	III	IV	V	VI	VII
Без получения уведомлений об изменении сведений*	органы государственной власти, иные государственные органы физические лица	200	1 000	4 500	34 000	135 000
	юридические лица	400	2 000	9 000	68 000	270 000
I	II	III	IV	V	VI	VII
Включая возможность получения уведомлений об изменении сведений*	органы государственной власти, иные государственные органы физические лица	400	2 000	9 000	68 000	270 000
	юридические лица	800	4 000	18 000	136 000	540 000





# 1. Rosreestr.ru

ФЕДЕРАЛЬНАЯ СЛУЖБА ГОСУДАРСТВЕННОЙ РЕГИСТРАЦИИ, КАДАСТРА И КАРТОГРАФИИ  
РОСРЕЕСТР

О Росреестре | Государственные услуги | Государственный надзор | Кадастровая оценка | Вневедомственная деятельность | Пресс-служба | Обращения граждан

УСЛУГИ РОСРЕЕСТРА

- Предоставление сведений на публичной кадастровой карте
- Государственная регистрация прав на недвижимое имущество и сделок с ним
- Предоставление сведений, содержащихся в ЕГРН (реестре прав)
- Государственный кадастровый учет недвижимого имущества
- Предоставление сведений, внесенных в государственный кадастр недвижимости

Территориальные органы Росреестра

Направления деятельности Росреестра

- Регистрация прав
- Кадастровый учет
- Финансовый учет

Образная связь: Единый справочный телефон: 8 800 100 34 34

Почетное звание «Герой России»

Телефон доверия: (495) 917-38-25

Запись на прием к руководителю: (495) 917-07-98

Конкурс на замещение вакантных должностей в Росреестре

# 2. Зарегистрироваться

Форма регистрации для юридических лиц

Регистрация заявителя и выдача ключа доступа

Внимание! Все данные необходимо подкрепить. Выданный на данный момент ключ доступа поддерживается только в браузере Microsoft Internet Explorer. Помимо этого, Вы должны быть установлены серверный и клиентский СЕРТИСОВ.

Полн, указанные знаком \* обязательны для заполнения

Заявитель: Категория заявителя

Сведения ЕГРН, интересующие заявителя

Общедоступные сведения о зарегистрированных правах на объекты недвижимости

О правах отдельных лиц на имущество (имматериальное) и иные объекты недвижимого имущества

О переходах прав на объекты недвижимого имущества

Возможность получения сведений об изменении сведений

Полное наименование: Имя

ОГРН: Дата регистрации: Почтовый адрес: Регион: Область:



# 3. Ввести ключ

Запрос к информационному ресурсу

Введите уникальный ключ доступа: [input] - [input] - [input] - [input] - [input]

Ключ доступа имеет формат: 6F9619FF-8B86-D011-B42D-00CF4FC964FF

[Получить ключ доступа](#)

Войти | Очистить

# 5. Оперативно получить сведения

ФЕДЕРАЛЬНАЯ СЛУЖБА ГОСУДАРСТВЕННОЙ РЕГИСТРАЦИИ, КАДАСТРА И КАРТОГРАФИИ

Федеральный информационный ресурс

ВЫПИСКА ИЗ ЕДИНОВОГО ГОСУДАРСТВЕННОГО РЕЕСТРА ПРАВ НА НЕДВИЖИМОЕ ИМУЩЕСТВО И СДЕЛОК С НИМ

Дата: 12-12-2012 №: 11-101593

На основании запроса №11-101593 от 2012-12-12-04-00, поступившего на рассмотрение 12-12-2012, сообщаем, что в Едином государственном реестре прав на недвижимое имущество и сделок с ним зарегистрировано:

Сергей Александров Соловьев Дата рождения: 1972-08-10 Место рождения: Значение отсутствует СНИЛС: 023-548-970 59

1.1. Кадастровый (или условный) номер объекта:	50:04:0180505:211
наименование объекта:	Земельный участок
назначение объекта:	Земли населенных пунктов
площадь объекта:	1500 Квадратный метр
адрес (местоположение) объекта:	Московская область, Дмитровский район, Кузнецкий с/п., с.Плывино
1.2. Вид права, доля в праве:	Долевая собственность
дата государственной регистрации:	09.10.2006
номер государственной регистрации:	50:50-04/057/2006-341
основание государственной регистрации:	
дата государственной регистрации прекращения права:	
1.3. Ограничение (обременение) права:	не зарегистрировано
2. Дата изменения:	2012-12-12

Выписка выдана в соответствии с Федеральным законом от 21 июля 1997 г. № 122-ФЗ «О государственной регистрации недвижимости» в электронной форме, способе использования которой определен в соответствии с законодательством Российской Федерации.

# 4. Оплатить

Пополнение счета на 100 объектов недвижимости за 250 руб.  
Код платежа: 100301700673233.

КИВИ Банк

Оплата через КИВИ Банк (ЗАО) доступна на всей территории РФ. Оплата осуществляется дистанционно (без посещения офисов банка) с использованием способов оплаты, поддерживаемых банком. Для осуществления оплаты выберите способ оплаты и следуйте инструкциям системы.

Способы оплаты:

- QIWI КОШЕЛЕК
- ТРАНЗИТНЫЙ ЧЕК
- TERМИНАЛЫ ОПЛАТЫ
- MasterCard
- Visa
- UnionPay
- Yandex



# 1. Изучить инструкцию/форматы



# 2. Разработать клиентское ПО



# 3. Выписки и пространственные данные в Вашем корпоративном приложении

ФЕДЕРАЛЬНАЯ СЛУЖБА ГОСУДАРСТВЕННОЙ РЕГИСТРАЦИИ, КАДАСТРА И КАРТОГРАФИИ

Федеральный информационный ресурс:  
**ВЫПИСКА ИЗ ЕДИННОГО ГОСУДАРСТВЕННОГО РЕЕСТРА ПРАВ НА НЕДВИЖИМОЕ ИМУЩЕСТВО И СДЕЛОК С НИМ**

Дата: 12-12-2012 №: 11-101593

На основании запроса №11-101593 от 2012-12-12 04:00, поступившего на рассмотрение 12-12-2012, сообщается, что в Едином государственном реестре прав на недвижимое имущество и сделок с ним зарегистрировано:

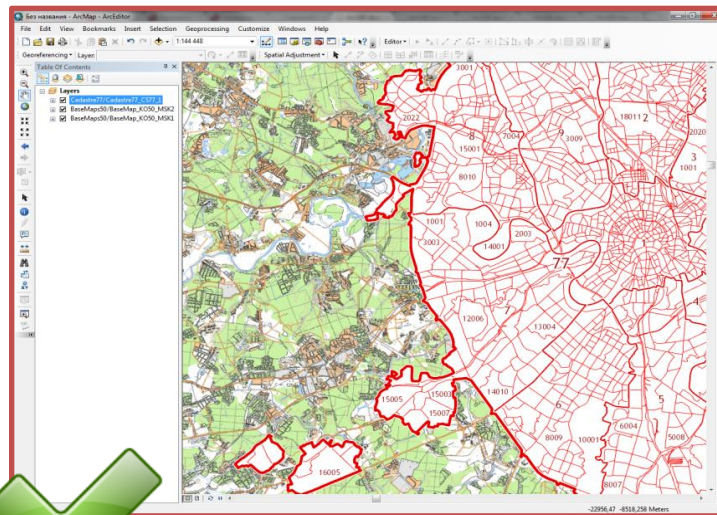
Сергей Александрович Соловьев Дата рождения: 1972-08-10 Место рождения: Запеченое с/пос. СНИЛС: 023-548-970 59

1.1. Кадастровый (или условный) номер объекта:	50-04-0180503-211
наименование объекта:	Земельный участок
назначение объекта:	Земельный участок, занятый объектом недвижимости
площадь объекта:	12503 Квадратный метр
адрес (местоположение) объекта:	Московская область, Дмитровский район, Кузнецкий с/п.с. Пятиково
1.2. Вид права, доля в праве:	Долевая собственность
дата государственной регистрации:	09.10.2006
номер государственной регистрации:	50-50-04/057/2006-341
основание государственной регистрации:	
дата государственной регистрации прекращения права:	
1.3. Основание (обременения) права:	не зарегистрировано
Дата изменения:	2012-12-12

Выписка выдана. Портал госуслуг

В соответствии со статьей 7 Федерального закона от 21 июля 1997 г. № 122-ФЗ «О государственной регистрации недвижимости» выписка, полученная в форме, которая вносит ущерб праву собственности и иным законным интересам правообладателей, влечет ответственность, предусмотренную законодательством Российской Федерации.

Федеральный информационный ресурс:



## Ближайшие планы. ИР-ЕГРП и ИР-ГКН

Вид сведений	Семантика (портал)	Подписка на объект/субъект (портал)	Подписка на территорию/группу объектов	веб сервисы (в т.ч. СМЭВ)
Доступ к ИР-ЕГРП	Доступно	Доступно	Q1-Q2 2014	Доступно
Доступ к ИР-ГКН	январь 2014	январь 2014	январь 2014	январь 2014
Пространственные данные ГКН (WFS/WMS)	-		Q1 2014 пилот возможен уже сейчас	

### Развитие:

- Множественные/групповые запросы к ЕГРП;
- Выгрузка/подписка на территорию по ЕГРП;
- Ведомственная подпись.



## II. Открытые данные Росреестра.



# Справочная информация по объектам недвижимости

- 204 млн. объектов, 1,33 ТБ;
- REST API:
  - Поиск по иерархии регионов, районов и населенных пунктов:  
[http://rosreestr.ru/api/online/macro\\_regions](http://rosreestr.ru/api/online/macro_regions)
  - Поиск объектов недвижимости:  
[http://rosreestr.ru/api/online/fir\\_objects/](http://rosreestr.ru/api/online/fir_objects/)
- Типы поиска:
  - по кадастровому номеру;
  - по условному номеру;
  - по правам;
  - по устаревшим номерам;
  - по адресу.
- Документация:  
[http://rosreestr.ru/wps/portal/cc\\_ib\\_open\\_data](http://rosreestr.ru/wps/portal/cc_ib_open_data)



# Публичная кадастровая карта

Содержит сведения Государственного кадастра недвижимости - земельные участки, объекты капитального строительства (здания, сооружения), единицы кадастрового деления, границы государственная РФ, между субъектами РФ, территориальные зоны:

- Границы всех единиц кадастрового деления: около 1 млн. кадастровых кварталов, 3,5 тыс. кадастровых районов и 89 кадастровых округов;
- Границы 28 млн. земельных участков;
- Границы: государственная РФ, между субъектами РФ, муниципальных образований и населенных пунктов;
- Территориальные зоны и зоны с особыми условиями использования территорий;
- Сведения ГКН трансформированы из координатных систем отсчета (проекция Гаусса на эллипсоиде Красовского) в проекцию Меркатора на эллипсоиде WGS-84.
- Карты доступны в форме веб-сервисов: REST и по открытому стандарту OGC - WMS. Документация:

<http://www.opengeospatial.org/standards/wms>  
<http://www.opengeospatial.org/standards/requests/89>



# Публичная кадастровая карта API's

## REST API:


- <http://maps.rosreestr.ru/ArcGIS/rest/services/CadastrNew/Cadastr/MapServer> - земельные участки, ОКС и кадастровое деление;
- [http://maps.rosreestr.ru/ArcGIS/rest/services/TZ\\_ZOUIT\\_BORDERS/ATD/MapServer](http://maps.rosreestr.ru/ArcGIS/rest/services/TZ_ZOUIT_BORDERS/ATD/MapServer) - границы государственная, между субъектами РФ, муниципальных образований;
- [http://maps.rosreestr.ru/ArcGIS/rest/services/TZ\\_ZOUIT\\_BORDERS/TERR/MapServer](http://maps.rosreestr.ru/ArcGIS/rest/services/TZ_ZOUIT_BORDERS/TERR/MapServer) - территориальные зоны;
- [http://maps.rosreestr.ru/ArcGIS/rest/services/TZ\\_ZOUIT\\_BORDERS/ZOUIT/MapServer](http://maps.rosreestr.ru/ArcGIS/rest/services/TZ_ZOUIT_BORDERS/ZOUIT/MapServer) - зоны с особыми условиями использования территории.

## WMS:

- <http://maps.rosreestr.ru/ArcGIS/rest/services/CadastrNew/CadastrWMS/MapServer>



# KadastrRU



### Описание

Компания "Дата+" (Москва) представляет KadastrRU – бесплатное приложение для мобильных устройств, позволяющее пользователям получить актуальную справку о любом зарегистрированном земельном участке на всей территории России.

[«KadastrRU» - поддержка](#) ...Еще

### Что нового в версии 2.2

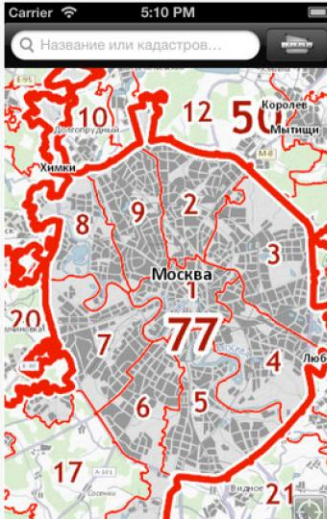
Что нового в версии 2.2:

- Информация об авторских правах вынесена в настройки приложения.
- Добавлены кнопки управления масштабом карты.

...Еще

### Снимки экрана

iPhone | iPad



Carrier 5:10 PM

Q Название или кадастров...

Карта/поиск 77:1:1096:3

Выдачи документов территориального отдела филиала ФГБУ "ФКП Росреестра" по Москве (Площадка № 3), 119034, г. Москва, ул. Тимура Фрунзе, 3, 3, (495) 411-60-18 (доб.13-67)

Центральный аппарат филиала ФГБУ "ФКП Росреестра" по Москве, 107078, г. Москва, Орликов переулок, д. 10, стр. 1, (499) 975-20-21

Услуги

[Справочная информация](#)

[Запрос сведений ГКН](#)

[Запрос сведений ЕГРП](#)

План ЗУ    План КК

View In iTunes

Это приложение предназначено для iPhone и iPad

Бесплатно

Категория: [Навигация](#)

Обновлено: 07.04.2013

Версия: 2.2

Размер: 20.7 МБ

Язык: Английский

Разработчик: DataEast LLC

© ООО Дата+

[Возраст 4+](#)

Требования: Совместимо с iPhone 3GS, iPhone 4, iPhone 4S, iPhone 5, iPod touch (3-е поколение), iPod touch (4-е поколение), iPod touch (5-е поколение) и iPad. Требуется iOS 5.0 или более поздняя версия. Это приложение оптимизировано для iPhone 5.

Оценки покупателей

Текущая версия:

☆☆☆ Оценок: 10

Все версии:





# Фонд данных государственной кадастровой оценки

- Отчеты массовой и рыночной оценки недвижимости;
- Годовой объем пополнения - **250 отчетов, 1,2 ТБ.**  
Прогноз на 5 лет - 6,2 ТБ;
- Отчет содержит текстовые документы и структурированную информацию в XML;
- XSD схемы, используемые для предоставления сведений:  
[https://rosreestr.ru/wps/portal/p/cc\\_ib\\_cadastral\\_estimation/cc\\_ib\\_software\\_carrying\\_cadastral\\_estimation](https://rosreestr.ru/wps/portal/p/cc_ib_cadastral_estimation/cc_ib_software_carrying_cadastral_estimation)



# Реестры



- Реестры саморегулируемых организаций - арбитражных управляющих (57), оценщиков (13), медиаторов (2), реестр СПО (328);  
[http://rosreestr.ru/wps/portal/cc\\_ib\\_registriessved\\_samfederalless\\_sved](http://rosreestr.ru/wps/portal/cc_ib_registriessved_samfederalless_sved)
- Реестр кадастровых инженеров (25 тыс.);  
[http://rosreestr.ru/wps/portal/cc\\_ib\\_vedenie\\_reestrov\\_sved\\_ing](http://rosreestr.ru/wps/portal/cc_ib_vedenie_reestrov_sved_ing)
- Сводный государственный реестр арбитражных управляющих (9 тыс.).  
[http://rosreestr.ru/wps/portal/cc\\_ib\\_svodgosreestr\\_arbitrag](http://rosreestr.ru/wps/portal/cc_ib_svodgosreestr_arbitrag)

**Все реестры доступны для загрузки в виде файлов XLS**



### III. Традиционные выписки.



# Получение выписок ГКН и ЕГРП и подача заявлений на кадастровый учет

- **В части Государственного Кадастра Недвижимости (ГКН):**
  - Предоставление сведений государственного кадастра недвижимости о земельном участке в виде кадастрового паспорта объекта недвижимости;
  - Предоставление сведений государственного кадастра недвижимости о земельном участке в виде кадастровой выписки;
  - Предоставление сведений государственного кадастра недвижимости о территории в пределах кадастрового квартала в виде кадастрового плана территории;
  - Постановка на государственный кадастровый учет земельного участка;
  - Постановка на государственный кадастровый учет объекта капитального строительства.
- **В части Единого Государственного Реестра Прав:**
  - Предоставление выписки из ЕГРП о правах отдельного лица;
  - Предоставление выписки из ЕГРП о зарегистрированных правах на объект недвижимого имущества (земельные участки и объекты капитального строительства);
  - Предварительная подача документов на регистрацию прав.



# Традиционные выписки. Веб сервисы

## Веб-сервис предоставляет следующие методы:

- **CreateRequest** - создание заявления;
- **GetEvent** - предоставление информации о статусе заявления;
- **LoadEventDetails** - получение информации о результатах выполнения услуги;
- Тестовая площадка для проведения интеграционных работ:

<https://stage-ext.fccland.ru:4433/cxf/External?wsdl>

- Сервис, находящийся в промышленной эксплуатации:

<https://portal.rosreestr.ru:4433/cxf/External?wsdl>


- Документация:

[http://rosreestr.ru/wps/portal/cc\\_ib\\_mejved\\_vzaim\\_people](http://rosreestr.ru/wps/portal/cc_ib_mejved_vzaim_people)

- XSD схемы:

ГКН [http://rosreestr.ru/wps/portal/cc\\_ib\\_nedvijj\\_blanki\\_xml\\_files](http://rosreestr.ru/wps/portal/cc_ib_nedvijj_blanki_xml_files)

ЕГРП [http://rosreestr.ru/wps/portal/cc\\_ib\\_document-schemes-xml-egrp](http://rosreestr.ru/wps/portal/cc_ib_document-schemes-xml-egrp)



## Основные бизнес характеристики взаимодействия

		Стоимость (руб)	Срок	Подписка	ЭЦП	Учет/регистрация
Традиционные выписки	ЕГРП	от 150	До 5 дней	Нет	Да	+/-
	ГКН	от 150	До 5 дней	Нет	Да	Да
Доступ к ИР	ЕГРП	от 2,5 (min 100)	До 10 минут	Да	Нет	Нет
	ГКН	от 2 (min 100)	До 10 минут	Да	Нет	Нет

### Дополнительно для «Доступа к ИР-ГКН»:

- Предоставление сведений через WFS/WMS сервисы;
- Подписка на территорию (кадастровый район или округ);
- Запросы clip-zip-ship (форматы: shapefile, gml).



# Традиционные выписки. Портал

## Форма запроса сведений из ЕГРП

### 1. Детали запроса (шаг 1 из 4)

Поля, отмеченные знаком ⓘ, обязательны для заполнения

Прошу предоставить:

ⓘ Выписку о зарегистрированных правах на объект недвижимости, содержащей общедоступные сведения

На объект недвижимости:

Найти объект. Позволяет найти объект, используя сервис онлайн-запросов.


Указать адрес вручную. Позволяет указать произвольный объект в ручном режиме.

Адрес и кадастровый (условный) номер объекта: ⓘ

Способ предоставления сведений:

В виде: ⓘ

Адрес электронной почты: ⓘ

Введите текст с картинки: ⓘ   [Другую картинку](#)

ФЕДЕРАЛЬНАЯ СЛУЖБА ГОСУДАРСТВЕННОЙ РЕГИСТРАЦИИ, КАДАСТРА И КАРТОГРАФИИ

Федеральный информационный ресурс

**уведомление об отсутствии сведений по объекту**

Дата 14-11-2013 № 11-11588222

На основании запроса №11-11588222 от 2013-11-13, поступившего на рассмотрение 14-11-2013, сообщаем, что в Едином государственном реестре прав на недвижимое имущество и сделок с ним зарегистрировано:

1. Вид запрошенной информации:	
2. Объект недвижимого имущества:	наименование: ; условный номер: 77-77-11/145/2010-863; адрес (местоположение): г.Москва, ул.Басманная Новая, д.10, стр.1
3. Правовые притязания:	
4. Заявленные в судебном порядке права требования, аресты (запрещения):	

В соответствии со статьей 7 Федерального закона от 21 июля 1997 г. № 122-ФЗ «О государственной регистрации прав на недвижимое имущество и сделок с ним» использование сведений, содержащихся в настоящей выписке, способами или в форме, которые наносят ущерб правам и законным интересам правообладателей, влечет ответственность, предусмотренную законодательством Российской Федерации.

Государственный регистратор  Федеральный информационный ресурс

(должность, наименование должности лица, осуществляющего государственную регистрацию прав) (подпись, М.П.) (Фамилия, Инициалы)



Главная

Задайте вопрос, введите кадастровый номер или номер заявки

БЕСПЛАТНО В РЕЖИМЕ ONLINE

Кадастровая карта



Найдите интересующий вас объект и посмотрите на его расположение на публичной кадастровой карте.

Online запросы



Введите кадастровый номер или адрес и узнайте общедоступные сведения об объекте недвижимости.

Кадастровая оценка



Какова кадастровая и рыночная стоимость объекта недвижимости? Основа налогообложения, котации.

## Приватизация квартиры, покупка участка, получение наследства...

Ответьте на несколько вопросов, чтобы:

- Сформировать перечень документов, которые необходимо предоставить в соответствии с жизненной ситуацией
- Получить проект заявления на получение услуги
- Получить общую информацию об оказании услуги



### ИНФОРМАЦИЯ О ПРАВАХ И ОБЪЕКТАХ НЕДВИЖИМОСТИ



#### Сведения о правах из ЕГРП

Предоставляются в бумажном и электронном виде

> Подробнее

до 5 раб. дней

от 150 рублей



#### Сведения об объекте из ГКН

Предоставляются в бумажном и электронном виде

> Подробнее

до 5 раб. дней

от 150 рублей



#### Сведения из Инфоресурса

Предоставляются в электронном виде. Юридически незначимы.

> Подробнее

10 минут

от 250 рублей

### НОВОСТИ ЭЛЕКТРОННЫХ УСЛУГ

21 фев 17:00  
Запросы, получившие статус «Проверка не пройдена» обрабатываться не будут





## ДАННЫЕ ИЗ КАДАСТРА НЕДВИЖИМОСТИ (ГКН)

### Общие сведения

Адрес (местоположение): Калужская обл., р-н Кировский, СПК "Дружба"

Площадь: 11 615 806 кв. м ⚠

Кадастровая стоимость: 17 953 097.32 руб.  
Сведения из фонда кадастровой оценки

Вступила в силу: 21.05.2010

Статус: Ранее учтенный (21.04.2008)

Категория земель: Земли сельскохозяйственного назначения

Права на объект: Зарегистрированы

Квартал: 40:09:000000

Район: 40:09

Округ: 40

Кадастровый инженер:  Петров Иван Васильевич


### Предыдущие номера

Инвентарный номер: 1-3068

### НА КАРТЕ



### ПЛАН УЧАСТКА



 [План кадастрового квартала](#)



Прошу предоставить сведения государственного кадастра недвижимости об объекте:

**Внимание!**

Если вы запрашиваете данные об объекте, сведения о котором отсутствуют в предложенных вариантах из результатов online-запроса, тщательно проверьте вводимые данные. Обращаем внимание, что если будут введены одновременно номер объекта и его адрес, то поиск сведений будет осуществляться по номеру объекта.

Введите Номер объекта или Адрес объекта. Могут быть заполнены оба варианта.

Номер объекта:

Например,

для Ростовской области 61:00:0010107:33




> [Адрес \(местоположение\)](#)

Тип объекта:

 Здание Помещение Земельный участок Сооружение Объект незавершенного строительства**Форма предоставления и способ получения сведений:**

Требуемый документ:

В виде:

Электронная почта: [Далее →](#)Стоимость услуги:  150 рублейБудет выполнена  5 рабочих дней после  
через:  оплаты

# БЛАГОДАРЮ ЗА ВНИМАНИЕ

Алексей Макаров

[Alexei.Makarov@gmail.com](mailto:Alexei.Makarov@gmail.com)

Федеральный кадастровый центр «Земля»  
Филиал ФГУП «Ростехинвентаризация - Федеральное БТИ»

